

РАЗДЕЛ 1.
ЭКОНОМИЧЕСКАЯ, СОЦИАЛЬНАЯ, ПОЛИТИЧЕСКАЯ
И РЕКРЕАЦИОННАЯ ГЕОГРАФИЯ

УДК 911.37

ГЕОДЕМОГРАФИЧЕСКИЙ АНАЛИЗ И КАРТОГРАФИРОВАНИЕ
НЕМЕЦКОЙ ДИАСПОРЫ РОССИИ

Агамогланов Э. М.

Северо-Кавказский федеральный университет, Ставрополь, Российская Федерация
E-mail: ironmaneldar@mail.ru

В статье представлен геодемографический анализ современной немецкой диаспоры в России. На основе различных показателей построены карты, графики и таблицы. Выявлены социально-демографические и пространственно-временные черты формирования немецкой диаспоры России.

Ключевые слова: немецкая диаспора, территория России, численность, география расселения.

ВВЕДЕНИЕ

Интерес к изучению формирования и развития диаспор различных народов в последние годы растет. Объясняется это глобализацией, международной интеграцией, миграцией, различными социальными, экономическими, политическими причинами, вследствие которых часть этноса оказывается за пределами своего титульного государства, традиционного ареала расселения. Россия, которая на протяжении всей своей истории была полиэтничным государством, с этой точки зрения представляет особый интерес. В связи с этим становится актуальным вопрос о проведении геодемографического анализа этнических групп, проживающих на территории России. В данной статье рассматривается немецкая диаспора России. Немцы в России являются одной из крупнейших зрелых диаспор. В статье дается анализ изменения численности, пространственной динамики расселения диаспоры, выделяются основные этапы миграции немецкого населения России, географии размещения немецких диаспорных организаций, некоторые социально-демографические показатели. Все данные отражены на картографических материалах, таблицах, графиках. Рассмотрена демографическая динамика региональных немецких общин на различных временных отрезках истории. В данной статье рассматривается территория России в границах на 01.01.2021.

МАТЕРИАЛЫ И МЕТОДИКА ИССЛЕДОВАНИЯ

Данное исследование опирается на пространственный и численный анализ особенностей формирования немецкой диаспоры на территории России. Теоретической основой статьи являются работы ведущих ученых в области изучения этнических и демографических процессов в России, в частности ее немецкого населения. Информационной базой исследования являются материалы переписей населения России, начиная с первой всеобщей переписи 1897 г. по последнюю

перепись 2021 года, фонды региональных архивов. Помимо государственных статистических данных использовались данные с официальных ресурсов немецких диаспорных организаций на территории России. На основе этой информации построены карты, таблицы, графики, позволяющие проследить динамику изменения показателей геодемографического развития немецкой диаспоры России. В целях создания картографических материалов была использована свободная кроссплатформенная геоинформационная система QGIS (Quantum GIS). Основой слоев картографических материалов выступают границы субъектов и федеральных округов Российской Федерации.

ИЗЛОЖЕНИЕ ОСНОВНОГО МАТЕРИАЛА

Первое письменное упоминание о проживании немцев в России относится к 1199 году. Речь идёт о «немецком дворе» в Новгороде, где жили купцы и хранились товары. Однако, скорее всего, этот двор был основан несколько раньше, так как свидетельства постройки в Новгороде немецкой церкви Святого Петра, которая была центром немецкого двора, имелись уже в 1184 году. В период XII–XIV вв. активно развивалась взаимная торговля между немецкими городами и новообразованной Москвой. Непосредственное же переселение немцев на земли Московского государства происходит в XV–XVI вв.

Рассвет немецкой диаспоры на Руси связывают со временами правления великих князей Ивана III и Василия III, когда в городах были созданы целые кварталы, где компактно проживали немцы, а во времена правления Ивана IV численность немцев и немецких кварталов на Руси стала настолько велика, что были созданы так называемые Немецкие слободы, самая большая и известная из которых располагалась в Москве.

Основополагающим документом, который заложил основу существования нынешней немецкой диаспоры в России считается манифест императрицы Екатерины II Великой от 4 декабря 1762 года, в котором предусматривалось переселенцам множество послаблений и льгот, а именно освобождение от воинской службы, уплаты налогов, ссуды без процентов, выдача земельного участка, но самое главное свобода вероисповедания. Именно это стало главной причиной переселения в Российскую Империю, по большей части немцев-протестантов, из терзаемой религиозными конфликтами Европы, вследствие подписания Вестфальского мирного договора. В первое же десятилетие после вступления в силу манифеста на территорию Российской Империи прибыло более тридцати тысяч переселенцев. Расселялись колонисты в основном на юге Империи, в пригородах Петербурга, на территории современной Украины, но в первую очередь в Поволжье, где было основано около сотни новых селений и деревень.

Численность немцев, которые проживали на территории Российской Империи до указов Екатерины II, оценить сложно. Достоверно можно говорить о нескольких десятках тысяч немцев, среди которых госслужащие, жители немецких слобод и остзейские немцы, проживавшие на территории Прибалтики, которые были присоединены к Империи в результате Северной войны.

ГЕОДЕМОГРАФИЧЕСКИЙ АНАЛИЗ И КАРТОГРАФИРОВАНИЕ НЕМЕЦКОЙ ДИАСПОРЫ РОССИИ

Так, во время правления Екатерины II началась активная колонизация мало заселенных земель, что привело к появлению нового сословия — немцев-колонистов. С 1763 по 1766 гг. на территорию России переселились более 30 тыс. немцев и в пригороде Саратова появились 105 колоний, при этом Поволжье стало первым регионом, в котором колонисты стали жить компактно, а вторым подобным регионом стало российское Причерноморье.

Однако проследить точную динамику численности немцев в России на тот период довольно сложно. Впервые получить достоверную информацию о численности немцев представляется возможным благодаря первой всеобщей переписи населения 1897 г. При её проведении, как известно, учитывалась не национальность, а язык и религиозная принадлежность, поэтому и численность можно оценить лишь приблизительно. Так, согласно этой переписи населения на территории Российской империи проживало 1 млн 790 тыс. немцев, они занимали восьмое место по численности среди всех этнических групп в стране, составляя почти 1,5% от численности населения всей Империи [1].

С 1897 по 1917 гг. численность немцев увеличилась и достигла исторического максимума в почти 2,5 млн. человек. Однако, следует отметить, что при этом не изменилась ни их доля в составе населения, ни ареал расселения. Во многих регионах в этот период наблюдается снижение как абсолютной, так и относительной численности немецкого населения. Например, в Новороссии в 1897 году проживало почти 378 тыс. немцев, а в 1917 году уже 350 тыс., в Озерной области — было 70 тыс., стало 53 тыс., в Белорусско-Литовском регионе — было 50 тыс., стало 36 тыс. Но в других областях империи, где была сосредоточена основная численность немцев, а именно Поволжье и Царство Польское, их доля значительно возросла.

В период 1897-1914 гг. положительный миграционный баланс численности переселенцев из Австро-Венгрии и Германии перевалил за 300 тыс. человек, большинство из которых были немцы. Вместе с тем, нужно отметить отъезд практически 150 тыс. немцев из России в США, за 25 лет между 1895 и 1920 гг. [4].

Следующая перепись населения, проведенная в 1926 г. и в которую уже был добавлен вопрос о национальности, оценила численность немцев в 1 млн. 240 тыс. человек [2]. Есть две основные причины снижения численности немцев на более чем 30%. Первая причина заключается в том, что в состав молодого советского государства уже не входили западная часть Украины и территории Прибалтики, где в совокупности проживало примерно 400 тыс. немцев. Вторая причина — это эмиграция и высокая смертность, что стало следствием гражданской войны. География расселения немцев в советский период представлена на рисунках 1, 2.

В годы Великой Отечественной Войны советские немцы были подвергнуты тотальной депортации из европейской части России в Сибирь и Казахстан. Изменился характер расселения немцев — теперь они жили не компактно, а рассеянно, в лагерях и спецпоселениях, не в городской, а сельской местности, не в европейской части, а фактически в Азии. Виной этому стали массовые депортации 1941–1942 гг.

Однако следует отметить, что до самой масштабной депортации немцев в 1941 году они подвергались принудительной миграции по политическим мотивам, но не всегда такая депортация носила именно этнический характер.

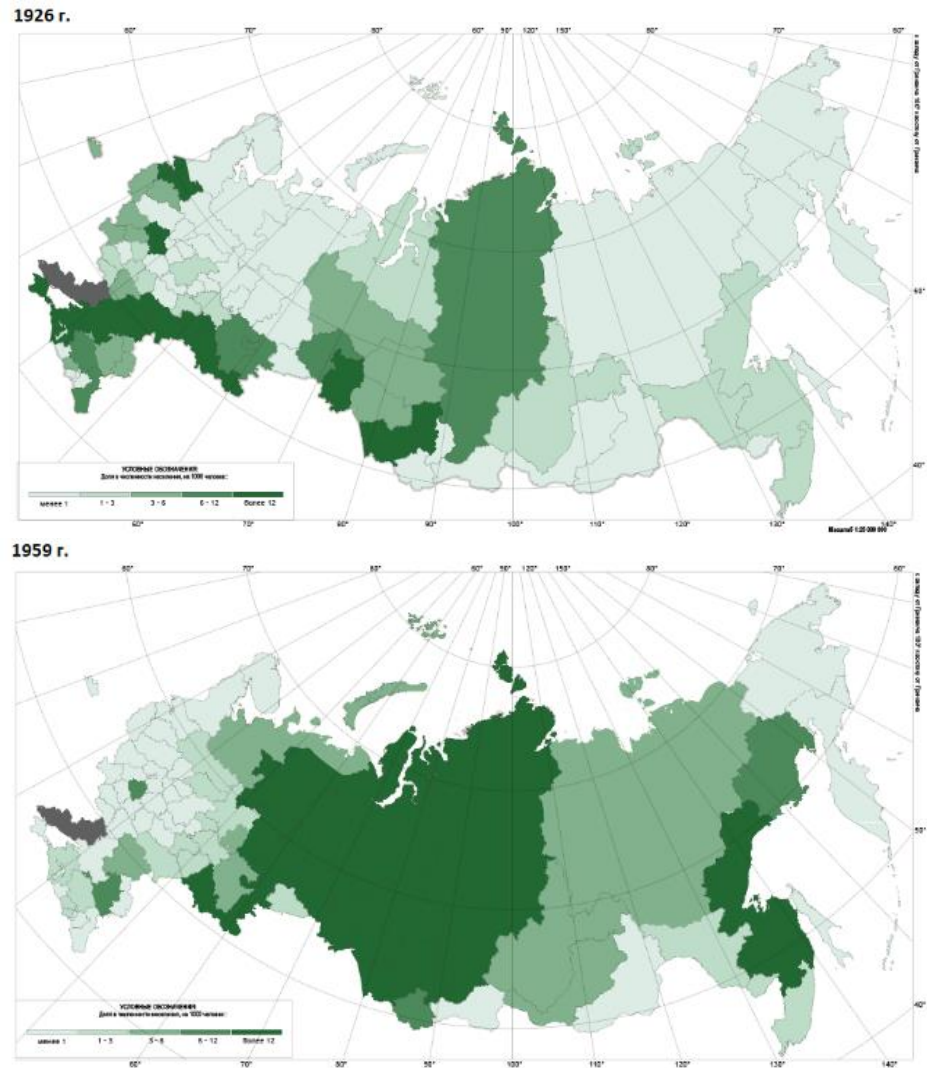


Рис. 1. География расселения немцев в России в советский период, 1926, 1959 гг.
Составлено автором по [1].

Для понимания этого механизма нужно обратиться к классификации П.М. Поляна. Он разделял принудительные миграции на репрессивные и не репрессивные. В свою очередь, репрессивные подразделяются на депортации по социальному статусу — сюда относится раскулачивание, расказачивание и пр.; согласно этнической принадлежности — высылка «неугодных» народов с приграничных территорий и превентивные высылки «враждебных» народов; по конфессиональной принадлежности и по политическим соображениям. П.М. Полян при изучении этого

ГЕОДЕМОГРАФИЧЕСКИЙ АНАЛИЗ И КАРТОГРАФИРОВАНИЕ НЕМЕЦКОЙ ДИАСПОРЫ РОССИИ

явления отмечает, что со временем советское руководство тех лет больше склонялось именно к этническому типу репрессий. И первая масштабная принудительная миграция немцев в СССР была проведена именно по социальному, а не этническому признаку [7].

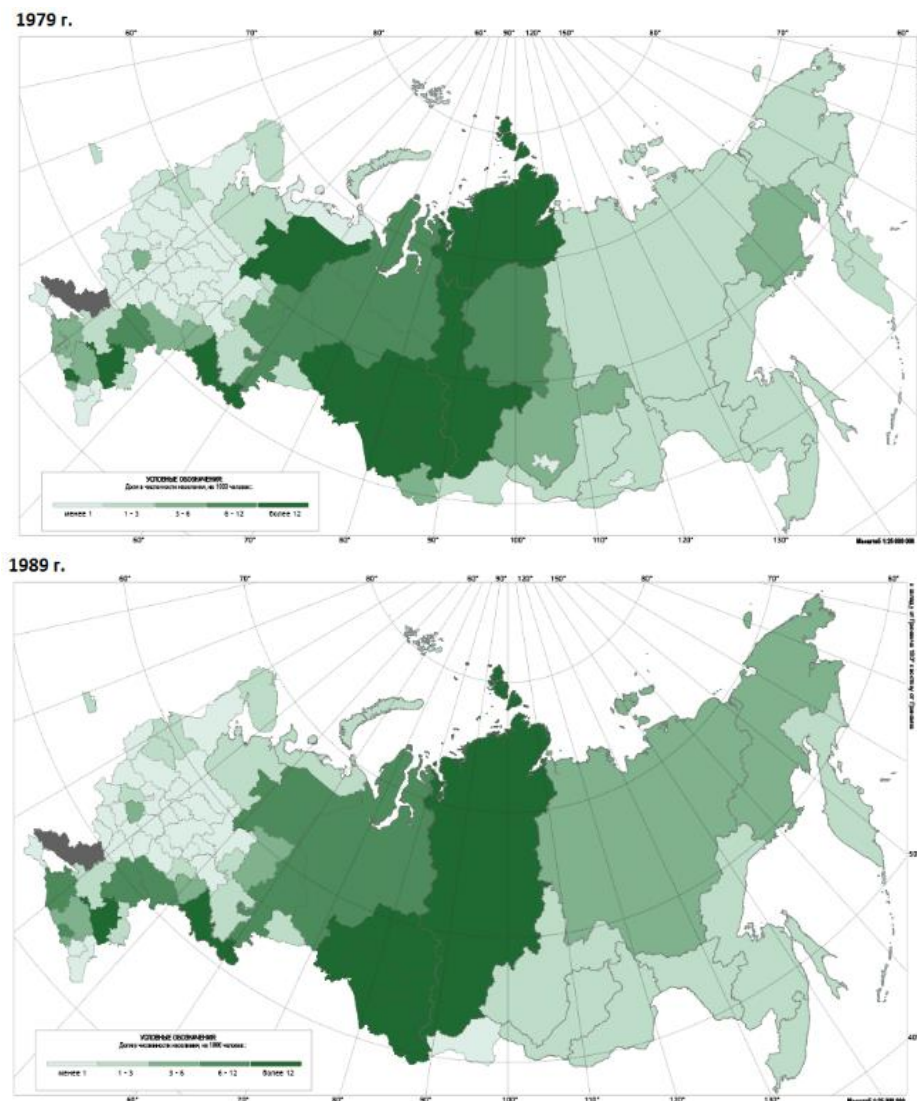


Рис. 2. География расселения немцев в России в советский период, 1979, 1989 гг.
Составлено автором по [1].

В самом начале 30-х гг., во время проведения так называемой «кулацкой ссылки», раскулаченные немцы попали в общем порядке с представителями других национальностей. В автономной республике Немцев Поволжья коллективизация и создание колхозов происходила довольно медленно и именно это сопротивление

стало причиной ожесточенного раскулачивания и ссылок. Так, за время проведения этого «мероприятия» из немецкой автономной республики были высланы в Сибирь, Север и Казахстан порядка 4,3 тыс. семей или более 24 тыс. человек, что составляет почти 4% всех хозяйств региона.

Важнейшим периодом, в корне изменившим географию расселения немцев в России, был период Великой Отечественной Войны. Принудительному переселению подлежали все немцы европейской части не только РСФСР, но и всего Советского Союза. Причем помимо документально оформленных миграций, имели место и принудительные эвакуации немцев из Крыма, Западной части Украины, Ленинградской области и Карелии. Так, в августе 1941 г. из Крыма на Ставрополье и Ростовскую область было переселено более 50 тыс. немцев (почти все население полуострова). Из Ленинградской области и Карело-Финской ССР в Коми было переселено почти 10 тыс. немцев. Однако самой масштабной принудительной депортации подверглись немцы Поволжья. Согласно плану ОГПУ СНК следовало депортировать порядка полумиллиона немцев из Поволжья, Саратовской и Волгоградской областей. И план был выполнен. Из указанных регионов было вывезено порядка 440 тыс. человек. По 80 тыс. немцы Поволжья были расселены в Красноярском и Алтайском крае, в Новосибирской и Омской области расселились 83 и почти 90 тыс. немцев соответственно, и почти 120 тыс. немцев было переселено в Казахстан [3].

По переписи 1959 года численность немецкой диаспоры в СССР составила 1 млн. 620 тыс. из которых 820 тыс. проживало непосредственно в России, порядка 660 тыс. в Казахстане, около 40 тыс. в Кыргызстане и Таджикистане, а также на Украине около 23 тыс. Для того, чтобы оценить изменения, произошедшие в демографической структуре российских немцев, рассмотрим семь самых населенных немцами регионах России: Челябинской, Омской, Свердловской, Новосибирской и Кемеровской областей, а также Красноярского и Алтайского краев. В этих регионах в совокупности проживало почти 70% всего немецкого населения Советской России. Так, одним из важных социо-демографических факторов является владение родным языком. Ситуация, сложившаяся в этом вопросе к 1959 г. представлена в Таблице 1.

Для сравнения, данный показатель в целом по Советскому Союзу был 72,2% и 77,4%, по Советской России 65,3% и 72,3% по мужчинам и женщинам соответственно. Исходя из этих данных можно сделать вывод, что самые высокие показатели знания родного языка среди немцев отмечаются в регионах традиционного расселения немцев, таких как Омская область и Алтайский край, а минимальные значения отмечаются в «депортационных» регионах. Таким образом принудительные миграции с их принудительным же дисперсным расселением немцев по бескрайним восточным и северным территориям России были действенным методом их ассимиляции.

При анализе статистики этого показателя можно заметить, что признаки ассимиляции присутствовали и ранее в определенных регионах. Например, в Новосибирской области и Алтайском крае отмечаются сниженные показатели родного немецкого языка среди 65–69 летней возрастной категории. Исходя из этого

ГЕОДЕМОГРАФИЧЕСКИЙ АНАЛИЗ И КАРТОГРАФИРОВАНИЕ НЕМЕЦКОЙ ДИАСПОРЫ РОССИИ

можно предположить, что эта категория была детьми, которые вместе с родителями были переселены в Сибирь 90-х гг. XVIII века.

Таблица 1.

Удельный вес немцев, указавших немецкий язык родным
согласно переписи 1959 г. (%)

Регион	Мужчины	Женщины	Мужчины и женщины
Красноярский край	67,8	75,0	72,2
Алтайский край	76,4	82,0	79,4
Кемеровская область	58,5	67,0	61,3
Новосибирская область	67,0	75,0	71,6
Омская область	76,2	82,0	79,2
Свердловская область	62,2	71,0	66,5
Челябинская область	50,5	62,0	56,2

Составлено авторами по [1].

На начальном этапе пребывания на новых территориях не было немецких школ, а родители были обременены сложностями переселения и тяготами обустройства на новом месте, поэтому не имели возможности уделять своим детям должного внимания. В свою очередь в Омской области относительно пониженные цифры наблюдаются в категории 60–90 лет. Можно предположить, что в этой категории оказались те немцы, которые жили на территории Западной Сибири до масштабного переселения туда. Немцы здесь жили преимущественно малыми группами, чаще всего в городских поселениях, соответственно подвергаясь более ускоренной ассимиляции [5]. Важным маркером социо-демографического состояния является семейное положение. Состояние этого показателя у немцев России представлена в таблице 2.

Таблица 2.

Доля немцев, состоящих в браке, согласно переписи 1959 г. (%)

Регионы	Мужчины	Совокупное население	Женщины	Совокупное население
Алтайский край	42,3	44,6	33,4	37,2
Красноярский край	45,0	44,0	38,0	40,0
Кемеровская область	50,3	44,7	38,6	40,0
Новосибирская область	44,7	44,6	33,6	37,0
Омская область	42,0	44,2	34,6	37,2
Свердловская область	53,5	45,5	39,0	38,3
Челябинская область	55,0	45,0	37,9	38,8

Составлено автором по [1].

В целом картина была однотипной — немецкие мужчины по анализируемому показателю опережали совокупное мужское население в целом по регионам. Объясняется это высоким уровнем соблюдения среди немцев традиционных семейных отношений и ценностей. Однако масштабы этого опережения различались в

зависимости от возраста мужчин. Так, в Кемеровской, Челябинской и Свердловской областях наблюдается наиболее высокая численность женатых мужчин-немцев – сюда во время и после Великой Отечественной Войны были отправлены тысячи молодых немцев в так называемую трудовую армию.

Важно также отметить, что уровень брачности в определенной степени зависит от степени урбанизации — в большинстве случаев этот показатель выше у сельских жителей, нежели у городских. А немцы в рассматриваемый период сильно отставали по численности городского населения, будучи преимущественно сельскими жителями. Исключением здесь можно считать территории, куда немцев переселяли в рамках программы трудовой армии [6].

Последующие переписи населения во многом отразили миграцию немцев в России, которая объяснялась снятием запрета на репатриацию в традиционные места проживания, а также частичной реабилитацией немцев, имевшей место в 1970-х гг. Во второй половине упомянутого периода немцы вновь заселили Краснодарский край, Ростовскую, Саратовскую и Волгоградскую области и Кабардино-Балкарию.

Таблица 3.

Динамика изменения некоторых социо-демографических показателей немцев в России согласно данным переписей населения 1926-1989 гг.

Год	Территория	Все население			В том числе	
		Мужчины	Женщины	Всего	Городское население	Сельское население
1926	СССР	599678	638871	1238549	184769	1053780
	РСФСР	391394	414907	806301	126485	679816
1939	СССР	666788	760444	1427232	298930	1128302
	РСФСР	406178	456326	862504	171204	691300
1959	СССР	745309	874346	1619655	636189	983466
	РСФСР	3830666	436350	820016	360235	459781
1970	СССР	873175	973142	1846317	838515	1007802
	РСФСР	366890	394998	761888	358757	403131
1979	СССР	931498	1004716	1936214	963082	973132
	РСФСР	385917	404845	790762	403543	387219
1989	СССР	978530	1060073	2038603	984062	1054541
	РСФСР	395879	446416	842295	450826	391469

Составлено автором по [1].

Основная характеристика социально-демографического развития российских немцев в первой половине XX века была их концентрация в сельской местности это позволило им сохранить свою этническую идентичность и создать барьеры для ассимиляционных процессов, однако пришлось столкнуться с форсированной урбанизацией вызванной развитием промышленности и коллективизацией.

Численность немцев в России согласно переписи населения 2021 г. составила чуть больше 195 тыс. человек, что почти в половину меньше, чем в 2010 г. При этом, что примечательно, удельный вес немецкого населения в Европейской части России

ГЕОДЕМОГРАФИЧЕСКИЙ АНАЛИЗ И КАРТОГРАФИРОВАНИЕ НЕМЕЦКОЙ ДИАСПОРЫ РОССИИ

впервые снизился — 35% в 2010 г. против 32,8% в 2021 г. Стоит отметить, что в 1939 г. этот показатель был почти 85,5%, а в 1959 г. 24%. Исходя из этого можно сделать вывод, что последствия принудительных депортаций немцев в восточную часть страны, все еще эхом отдаются спустя более чем 30 лет после распада Советского Союза.

В целом, результаты последней переписи населения России в части немецкого населения были довольно предсказуемы. За прошедшее десятилетие не наблюдалась ни сильного притока немцев в Россию, ни оттока. Главный фактор, который повлиял на результаты переписи 2021 г. стала смена последнего поколения, которое родилось или выросло на традиционных территориях немецкого расселения еще до принудительных миграций 1940-х гг. Можно также отметить сильны отток немецкого населения с окраинных территорий РФ — Дальнего Востока, Северного Кавказа, Восточной Сибири, регионов депрессивных и наиболее отстающих по уровню развития от других регионов России. В субъектах России тренд сохранился — отмечено снижение численности немецкого населения во всех регионах страны (рис. 3).

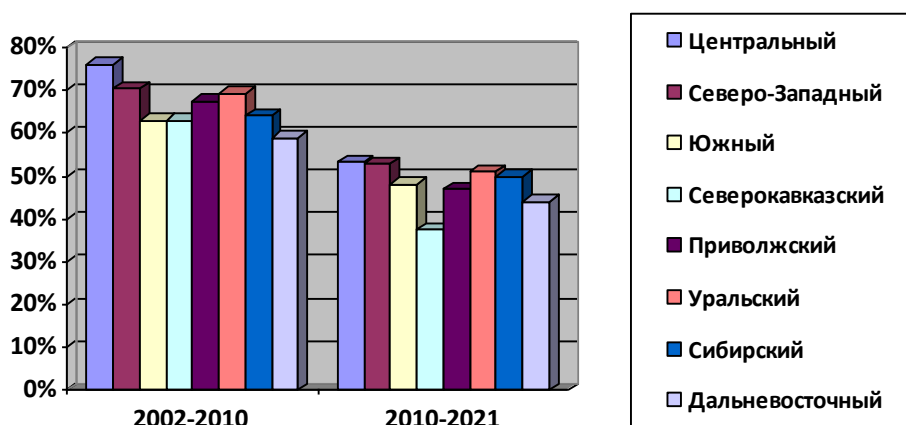


Рис. 3. Темпы изменения численности немецкого населения в российских макрорегионах в постсоветский период согласно переписям 2002–2021 гг.

Составлено автором по [2].

Если говорить об отдельных регионах, то самые низкие темпы спада численности немецкого населения в период 2010–2021 гг. показали Санкт-Петербург и Москва и их области, а также Калининградская, Омская и Тюменская области. Можно сделать вывод, что современной тенденцией немцев России является определенная концентрация в этих регионах, которые относятся к центру и северо-западу РФ. Проследить динамику изменения численности немецкого населения России можно проследить на рисунке 4.

Удельный вес городского населения немцев также незначительно снизился — с почти 57% в 2010 г. до 55% в 2021 г.

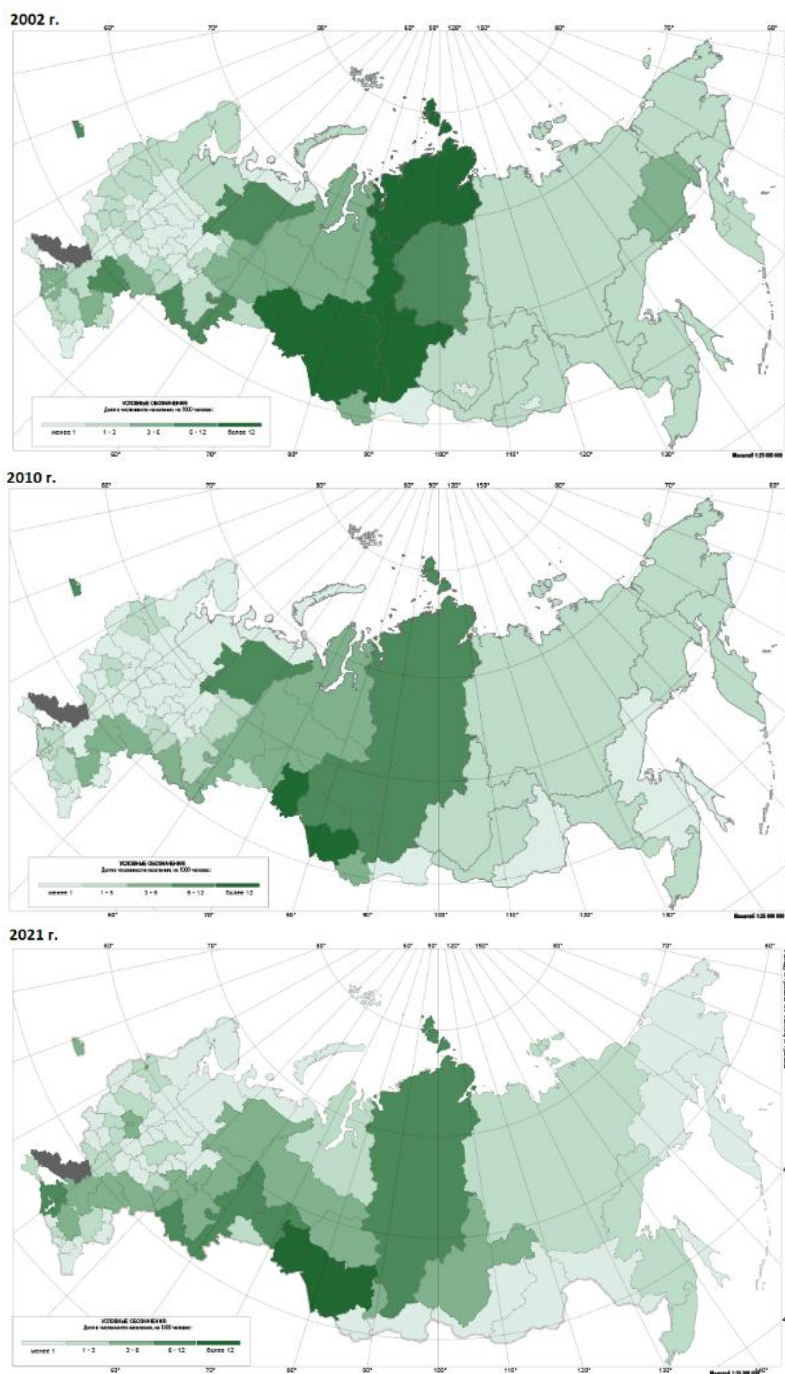


Рис. 4. Динамика численности и географии расселения немцев в России согласно переписям 2002–2021 гг.

Составлено автором по [2].

ГЕОДЕМОГРАФИЧЕСКИЙ АНАЛИЗ И КАРТОГРАФИРОВАНИЕ НЕМЕЦКОЙ ДИАСПОРЫ РОССИИ

Как итог российские немцы показали еще большее отставание по уровню урбанизации от общего населения страны в целом — 73,7% в 2010 г. и 75% в 2021 г. В 11 из 16 регионов России с наибольшей долей немецкого населения по итогам последней переписи немцев-городских жителей стало меньше, а самое существенное снижение отмечалось в Оренбургской и Омской области, а также Республике Хакасия. Такое снижение может объясняться, по большей части, повышенной смертностью среди пожилых городских немцев. Иную ситуацию можно наблюдать в Новосибирской, Калининградской и Тюменской областях и Республике Алтай, в сельской местности которых наблюдался численное снижение немецкого населения, которые прибыли сюда в последние десятилетия и отчасти проживавших здесь ранее.

Немецкая диаспора в России хорошо институционализована. Первой крупной диаспорной организацией немцев в России является Всесоюзное общество советских немцев «Видергебурт», учреждённое в 1989 г. и имеющей более 550 общественных центров в 60 регионах России. Цель организации содействие изучению немецкого языка, сохранение традиций, приобщение детей и молодых людей к немецкой традиционной национально культурной жизни.

Ещё одной общественной организацией немцев в России является Федеральная национально-культурная автономия немцев, созданная 20 декабря 1997 г. На сегодняшний день организация представлена в 43 субъектах России и называет своими приоритетными задачами поддержку общественных инициатив немцев России, представление и отстаивание интересов российских немцев, укрепление и развитие системы самоорганизации и самоуправления немцев России.

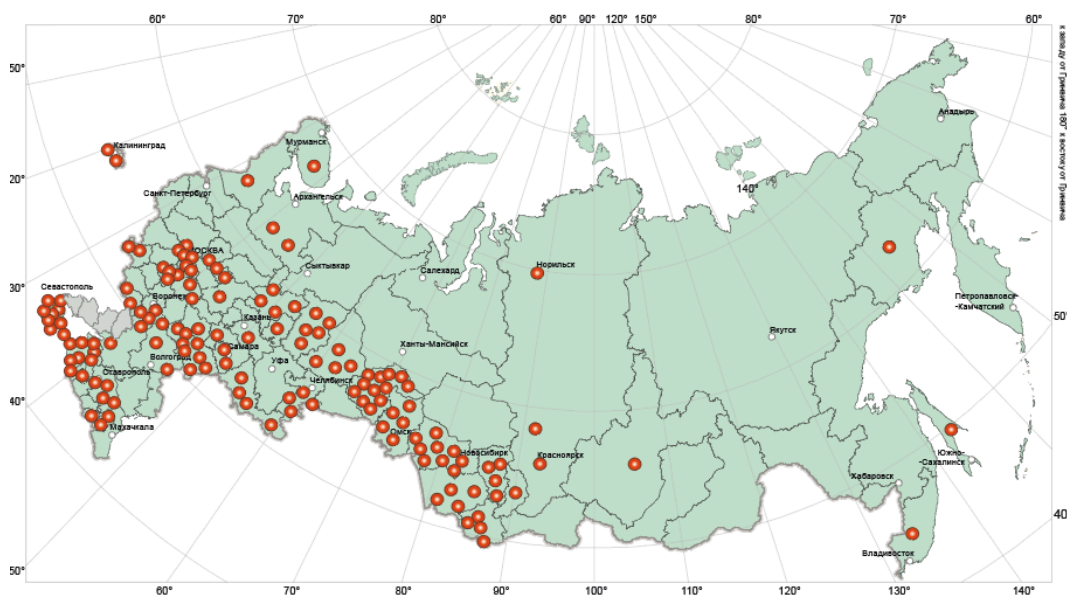


Рис. 5. Размещение немецких диаспорных организаций на территории России.
Составлено автором по [3].

Также на территории Российской Федерации ведут деятельность такие немецкие общественные организации как Международный союз немецкой культуры, Немецкое молодёжное объединение «Югендринг», Творческое объединение российских немцев, Международная ассоциация исследователей истории и культуры российских немцев. Среди региональных организаций можно выделить, например, Новосибирский российско-немецкий дом, Томский российско-немецкий дом, которые хоть и не входят в систему самоорганизации российских немцев, но участвующие и содействующие её деятельности.

ЗАКЛЮЧЕНИЕ

Немецкая диаспора России имеет долгую и сложную историю. Колонизация, начавшись с указа императрицы Екатерины II, стала основой современной немецкой диаспоры России. Спустя почти 250 лет геодемографическая ситуация немецкого населения сильно изменилась. Принудительные депортации, ссылки, принуждение к отказу от традиционного образа жизни сильно повлияли на все социодемографические показатели: тип расселения современных немцев дисперсный — высокая численность отмечается в Москве и области и в Краснодарском крае, в Красноярском крае и в Омской, Новосибирской областях; если на пике развития немецкой диаспоры численность составляла 2,5 млн человек, то к 2021 году их численность не превышает 200 тыс. чел.; из-за кровавых событий, произошедших с немцами в 40–50-е гг. XX в. современное немецкое население отличается низкой рождаемостью, и в целом, преобладанием смертности над рождаемостью, а также высоким уровнем эмиграционных настроений. Однако также стоит отметить, что современная немецкая диаспора характеризуется как хорошо институализированная, имея официальный статус национально-культурной автономии и диаспорные организации в более 60 регионах и хорошо ассимилированная, демонстрируя почти стопроцентное владение русским языком.

Список литературы

1. Материалы всеобщих переписей населения. Демографический еженедельник Центра демографии и экологии человека РАН «Демоскоп Weekly». [Электронный ресурс]. Режим доступа: <http://demoscope.ru> (дата обращения 13.01.2023).
2. Официальные данные переписи населения. Официальный сайт Федеральной службы государственной статистики. [Электронный ресурс]. Режим доступа: <https://rosstat.gov.ru> (дата обращения 23.01.2023).
3. Единый государственный реестр юридических лиц. [Электронный ресурс]. Режим доступа: <https://egrul.nalog.ru> (дата обращения 15.02.2023).
4. Герман А. А. История республики немцев Поволжья в событиях, фактах, документах / Сер.: История и этнография российских немцев. М.: Готика, 1996.
5. Герман А. А. Немецкая автономия на Волге 1918–1941. Саратов, 1992.
6. Покшишевский В. В. Этнические процессы в городах СССР и некоторые проблемы их изучения // Советская этнография. 1969. № 5.
7. Ремпель П. Б. Депортация немцев из европейской части СССР и трудармия по «совершенно секретным» документам НКВД СССР 1941–1944 гг. // Российские немцы: проблемы истории, языка и современного положения: Матер. междунар. науч. конф. Анапа, 20–25 сентября 1995 г. М., 1996.

8. Полян П. Советские военнопленные: сколько их было и сколько вернулось? // Демографическое обозрение. 2016. №2. [Электронный ресурс]. Режим доступа: <https://cyberleninka.ru/article/n/sovetskie-voennoplennye-skolko-ih-bylo-i-skolko-vernulos>.

**GEODEMOGRAPHIC ANALYSIS AND MAPPING
OF THE GERMAN DIASPORA IN RUSSIA**

Agamoglanov E. M.

*North Caucasus Federal University, Stavropol, Russian Federation
E-mail: ironmaneldar@mail.ru*

In recent years, there has been an increasing interest in studying the formation and development of diasporas in connection with globalization, international integration, migration, as well as various social, economic and political reasons. This led to the fact that some ethnic groups found themselves outside their titular state and the traditional area of settlement. Of particular interest in this regard is Russia, which throughout its history has been a multinational state. Therefore, it has become relevant to conduct a geodemographic analysis of ethnic groups living in Russia. The focus of this article is on the German Diaspora in Russia, which is one of the largest mature diasporas. The article analyzes the changes in the number and spatial dynamics of the diaspora settlement, highlights the main stages of migration of the German population to Russia. The geography of the location of German diaspora organizations and some socio-demographic indicators are also considered. The data is presented in the form of cartographic materials, tables and graphs. The article also examines the demographic dynamics of regional German communities in different time periods of history.

The German Diaspora in Russia has a number of unique geodemographic indicators reflecting its history and development. These indicators help to get an idea of the German population of Russia and how it has changed over time.

One of the most significant geodemographic indicators of the German diaspora in Russia is the number of its population. According to the latest census of 2021, slightly more than 195 thousand ethnic Germans lived in Russia. However, it can be assumed that their number is higher due to the high level of assimilation of Russian Germans, so many Germans in Russia do not identify themselves as such and were not counted in the census. The number of the German diaspora in Russia has been declining for decades, partly due to emigration, assimilation and a low birth rate. This decline was especially noticeable in some regions, for example in the Volga region, where many Germans settled in the 18th and 19th centuries.

Another important geodemographic indicator is the spatial location of the German diaspora in Russia. Germans in Russia are concentrated in several regions, including the Volga region, Siberia and the North Caucasus. The largest concentration of Germans in Russia is in the Volga region, where a large German settlement was located in the XVIII–XIX centuries. Today there are still many German-speaking villages in the region, although the population has declined significantly. Siberia and the North Caucasus also have a significant German population, although it is much smaller than in the Volga region.

The geography of the German diaspora in Russia is also reflected in the distribution of German diaspora organizations. These organizations play an important role in preserving German culture and identity in Russia and provide Germans with the opportunity to communicate with each other. Currently, German diaspora organizations operate in more than 60 regions of Russia. These organizations are concentrated in the Volga region, Southern Russia, Crimea, Western Siberia, Moscow and its region.

Socio-demographic indicators are also important geodemographic indicators for the German diaspora in Russia. These indicators include age, education, income and employment status. According to the 2021 census, the average age of ethnic Germans in Russia is 53, which is slightly higher than the national average. Germans in Russia tend to have a higher level of education and income than the general population, although they also have higher unemployment and poverty rates. The socio-economic situation of Germans in Russia was influenced by historical events such as the Second World War and the Soviet period, which led to discrimination and repression against Germans in Russia.

In conclusion, we note that the geodemographic indicators of the German diaspora in Russia allow us to look into the history and development of this population. These indicators reflect the unique challenges and opportunities that Germans have faced in Russia for centuries, as well as their current situation and prospects for the future.

Keywords: german diaspora, territory of Russia, population, geography of settlement.

References

1. Materialy vseobshchih perepisej naseleniya. Demograficheskij ezhenedel'nik Central demografii i ekologii cheloveka RAN «Demoskop Weekly». [Electronic resource]. URL: <http://demoscope.ru> (data obrashcheniya 13.01.2023). (in Russian)
2. Oficial'nye dannye perepisi naseleniya. Oficial'nyj sajt Federal'noj sluzhby gosudarstvennoj statistiki. [Electronic resource]. URL: <https://rosstat.gov.ru> (data obrashcheniya 23.01.2023). (in Russian)
3. Edinyj gosudarstvennyj reestr yuridicheskikh lic. Electronic resource]. URL: <https://egrul.nalog.ru> (data obrashcheniya 15.02.2023). (in Russian)
4. German A. A. Istorija respubliki nemcev Povolzh'ya v sobytijah, faktah, dokumentah / Ser.: Istorija i etnografiya rossijskich nemcev. M.: Gotika, 1996. (in Russian)
5. German A.A. Nemeckaya avtonomiya na Volge 1918–1941. Saratov, 1992.
6. Pokshishevskij V.V. Etnicheskie processy v gorodah SSSR i nekotorye problemy ih izucheniya // Sovetskaya etnografiya. 1969. № 5. (in Russian)
7. Rempel' P.B. Deportacija nemcev iz evropejskoj chasti SSSR i trudarniya po «sovershenno sekretnym» dokumentam NKVD SSSR 1941–1944 gg. // Rossijskie nemcy: problemy istorii, yazyka i sovremennogo polozheniya: Mater. mezhdunar. nauch. konf. Anapa, 20– 25 sentyabrya 1995 g. M., 1996. (in Russian)
8. Polyan P. Sovetskie voennoplennye: skol'ko ih bylo i skol'ko vernulos? // Demograficheskoe obozrenie. 2016. №2. [Electronic resource]. URL: <https://cyberleninka.ru/article/n/sovetskie-voennoplennye-skolko-ih-bylo-i-skolko-vernulos>. (in Russian)

Поступила в редакцию 24.06.2023 г.